

LEYENDA

S4 bis _SECTOR 4bis

SUELO URBANIZABLE
NO PORMENORIZADO
RESIDENCIAL


PERIMETRO DE SECTOR



DELIMITACION DE ZONAS
DE DISTINTA CALIFICACION

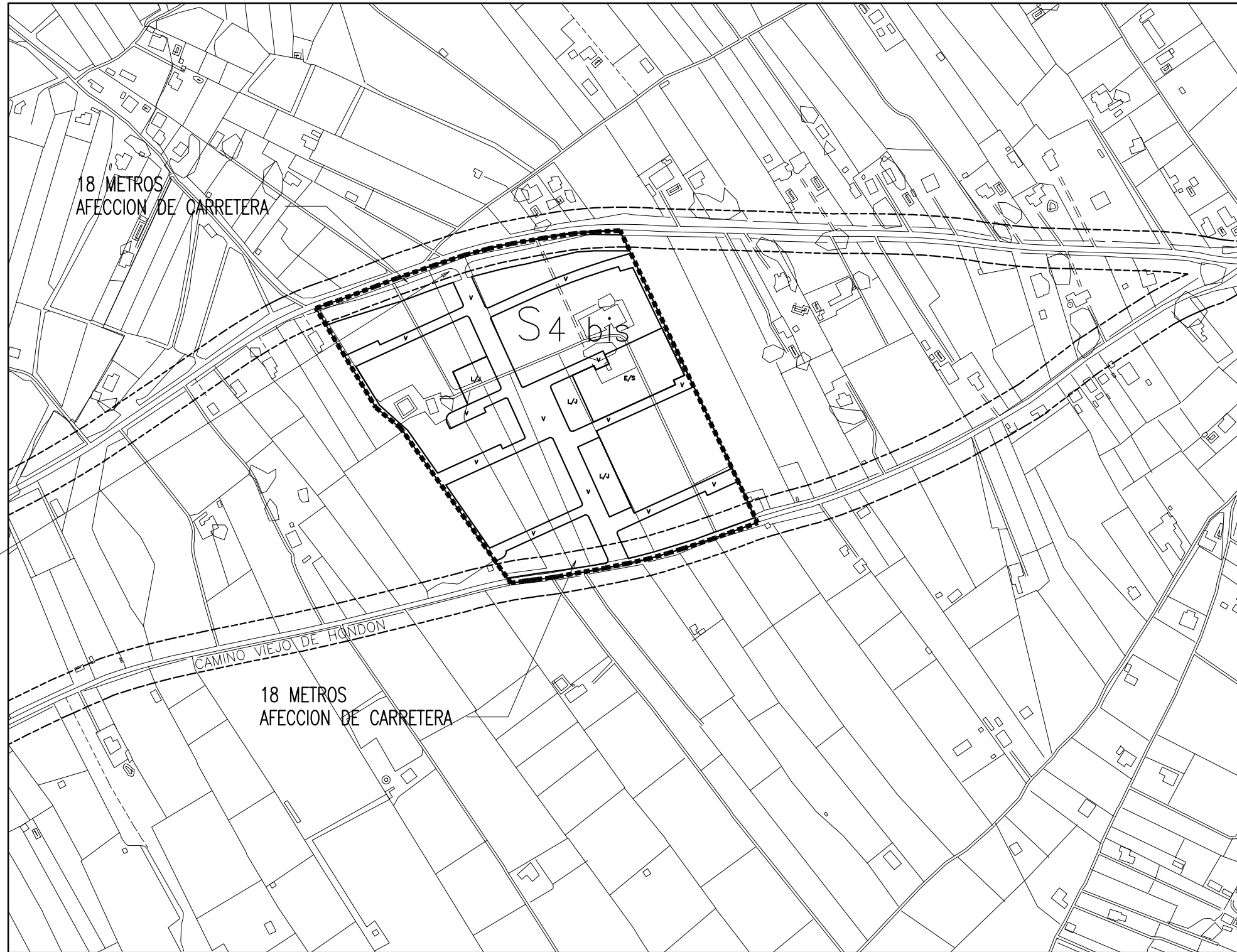
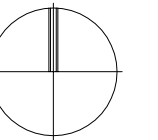


SISTEMA VIARIO



ZONA DE AFECCION

N



EXCMO. AYUNTAMIENTO
DE LA VILLA DE ASPE

REFUNDIDO DEL PLAN GENERAL
DE ORDENACIÓN URBANA

- ASPE -

NOVIEMBRE 1999

INCLUYE TODAS LAS
MODIFICACIONES PUNTALES
APROBADAS HASTA ENERO 2020

SUELO URBANIZABLE
(NO PORMENORIZADO)

SECTOR 4-bis. CAMINO VIEJO DE HONDÓN

PLANO Nº 2-4

ESCALA 1:5.000