





Unidades edafológicas

- Limite PNM "Los Algezares"
- Gypsiorthid
- Xerofluvent
- Xerothents-lithic
- Derothents-typic

| | | | |
|--|--|--|---|
| <p>PROMOTOR:</p>  <p>AYUNTAMIENTO DE ASPE</p> | <p>REDACTOR:</p>  <p>COTA AMBIENTAL S.L.P. Ordenación del Territorio y Medio Ambiente www.cotambiental.es cota@cotambiental.es</p> | <p>DIRECTOR:</p>  <p>Fdo. Antonio Prieto Cerdán Geógrafo col. N°:0540</p> | <p>FUENTE: Cartografía Temática de la Comunidad Valenciana, Col.lecció Territori. Límite P.N.M. elaboración propia.</p> <p style="text-align: center;">↑</p> <p>Proyección UTM. Datum europeo 1950. Elipsoide internacional. Las coordenadas corresponden a la cuadrícula bikilométrica UTM.</p> <p>EXP CA: N° 2008/002</p> <div style="text-align: center;"> <p>0 250 500 1.000 m</p>  </div> |
|--|--|--|---|

UNIDADES EDAFOLÓGICAS

E. 1/10.000 (ISO A3) SEPTIEMBRE 2012

Plan Especial de Protección del Paraje Natural Municipal de Los Algezares, Aspe (Alicante)

N.3