# Senderos de Aspe

Aspe tiene parajes de gran valor paisajístico y medioambiental que pueden ser visitados a través de la red de senderos municipales interconectados. Actualmente hay tres itinerarios homologados oficialmente y señalizados como **senderos de pequeño recorrido** en los parajes de Upanel, La Coca y la Fuente de la Gota. Existen otras rutas que están en proceso de homologación oficial pero que son utilizadas por senderistas y ciclistas de forma habitual.

**SENDERO DE UPANEL (PR-V 169)**

El paraje de Upanel se caracteriza por la abundancia de ramblas y barrancos que provoca el agua sobre las arcillas y margas de color rojizo intenso, que contrastan con los yesos y las cuarcitas, formando un itinerario de gran interés geológico. Se trata de un territorio utilizado desde antiguo como canteras para la fabricación de tejas y ladrillos, con diversas casas de labor como la Casa de Upanel o la Casa de la Monfortera, ya cerca de la conducciones de agua potable desde Aspe a Elche, construidas a finales del siglo XVIII, entre las que destacan los puentes de cinco y cuatro ojos sobre el barranco de los Ojos y la rambla del Angosto.

**SENDERO DE LA COCA (PR-V 242)**

Desde la Ermita de la Santa Cruz, que marca el punto más elevado de la localidad de Aspe, andando por el camino de la Temerosa, se llega al paraje de La Coca. Descendiemos hasta el río Vinalopó, frente al Castillo del Río, población fortificada que fue el antiguo asentamiento de "Aspe el Viejo" hasta el siglo XIII. Desde este punto, por el camino de Puente de Hierro, hacia el sur, entre las ruinas de antiguos molinos harineros y la antigua "Fábrica de la Luz", se llega a la cola del Pantano de Elche donde la lámina de agua permanente ha motivado la existencia de numerosas especies de aves acuáticas.

**SENDERO DE LA FUENTE DE LA GOTA (PR-V 315)**

Los parajes de Uchel y El Azafá constituyen el sector más meridional del término municipal de Aspe, en el límite con el término de Elche. El acceso a la Fuente de la Gota se realiza por los caminos de La Calera, Balsita de don Blas, Cherro y Uchel, dejando a la izquierda la silueta característica de la Sierra de las Tres Hermanas, para llegar al barranco de las Monjas que, aguas abajo, ya en término ilicitano, recibe el nombre de barranco de los Arcos. La Fuente de la Gota se encuentra incrustada en una entrada del barranco sobre la Sierra del Azafá, desde donde surge un hilillo fino y constante de agua que, gota a gota, da el nombre a la fuente.

**OTROS SENDEROS**

***Sendero del río Vinalopó***, que parte desde el Castillo del Río, atravesando el cauce para tomar el camino Puente de Hierro hacia el Pantano de Elche, que cruza por unas motas sobre las aguas hacia la margen izquierda del río, donde están las antiguas canteras de arcillas y los hornos de yeso de Miguel Román, en la ladera sur de la Sierra del Tabayá. A lo largo del río se pueden observar las ruinas de varios molinos harineros (Coquero, Martínez, Carasesta) o la "Fábrica de la Luz". Ya en término ilicitano es posible llegar hasta la presa del Pantano, e incluso la ciudad de Elche, a través de diversos caminos por ambas márgenes del río.

***Sendero del río Tarafa***, que recorre el cauce del principal afluente del río Vinalopó entre el paraje del Romeral (junto al Camino Viejo de Hondón), pasando por la villa de Aspe (donde se localiza una alameda natural en excelente estado de conservación), hasta la unión con el río principal en el paraje de La Puntica, desde donde es posible conectar con los senderos del Vinalopó, La Coca y Upanel. En el recorrido se cruzarán los antiguos azudes o rafas que derivaban las aguas del Tarafa para el riego tradicional de la huerta aspense hasta bien entrado el siglo XX, así como diversas minas de agua, alguna de las cuales sirvió para abastecer la ciudad de Elche de agua potable para consumo humano hasta 1930.

***Camino de San Pascual***, que cruza el término de sureste a noroeste, desde Crevillent hasta Novelda, para llegar a Orito y la cueva de San Pascual en Monforte del Cid. Se trata de una de las rutas de peregrinación de mayor afluencia desde los municipios de la comarca del Bajo Segura, que cruzan la Sierra de Crevillent para llegar al Medio Vinalopó y atravesar Aspe hasta la cueva de San Pascual, especialmente los fines de semana del mes de mayo, cuando se celebra la festividad del santo (17 de mayo).



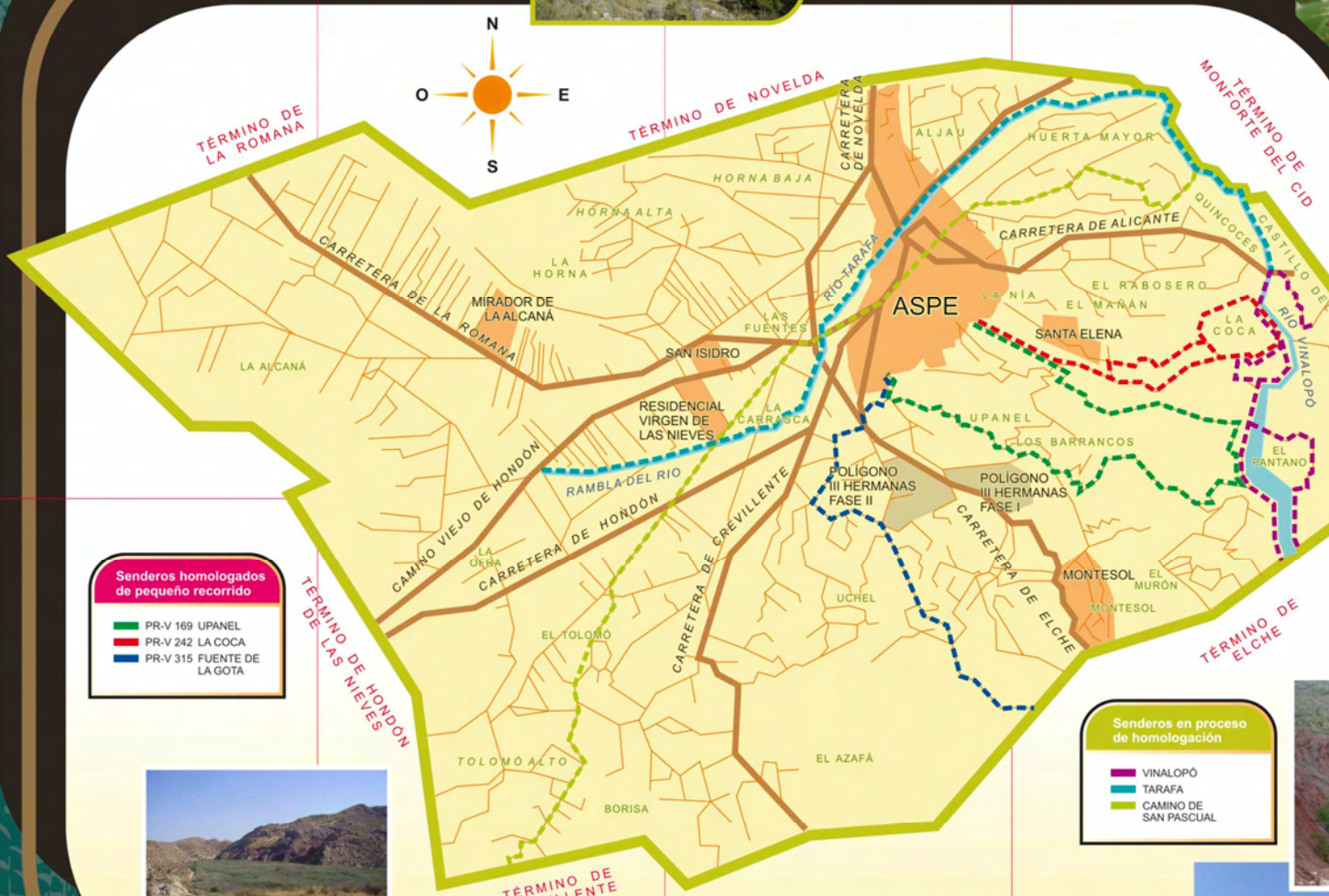





Fotografías: José Miguel Tomás, Carlos Jordán y Ayuntamiento de Aspe
Agradecimiento a Antonio Jesús Ortega, Jesús Ortega