Término municipal

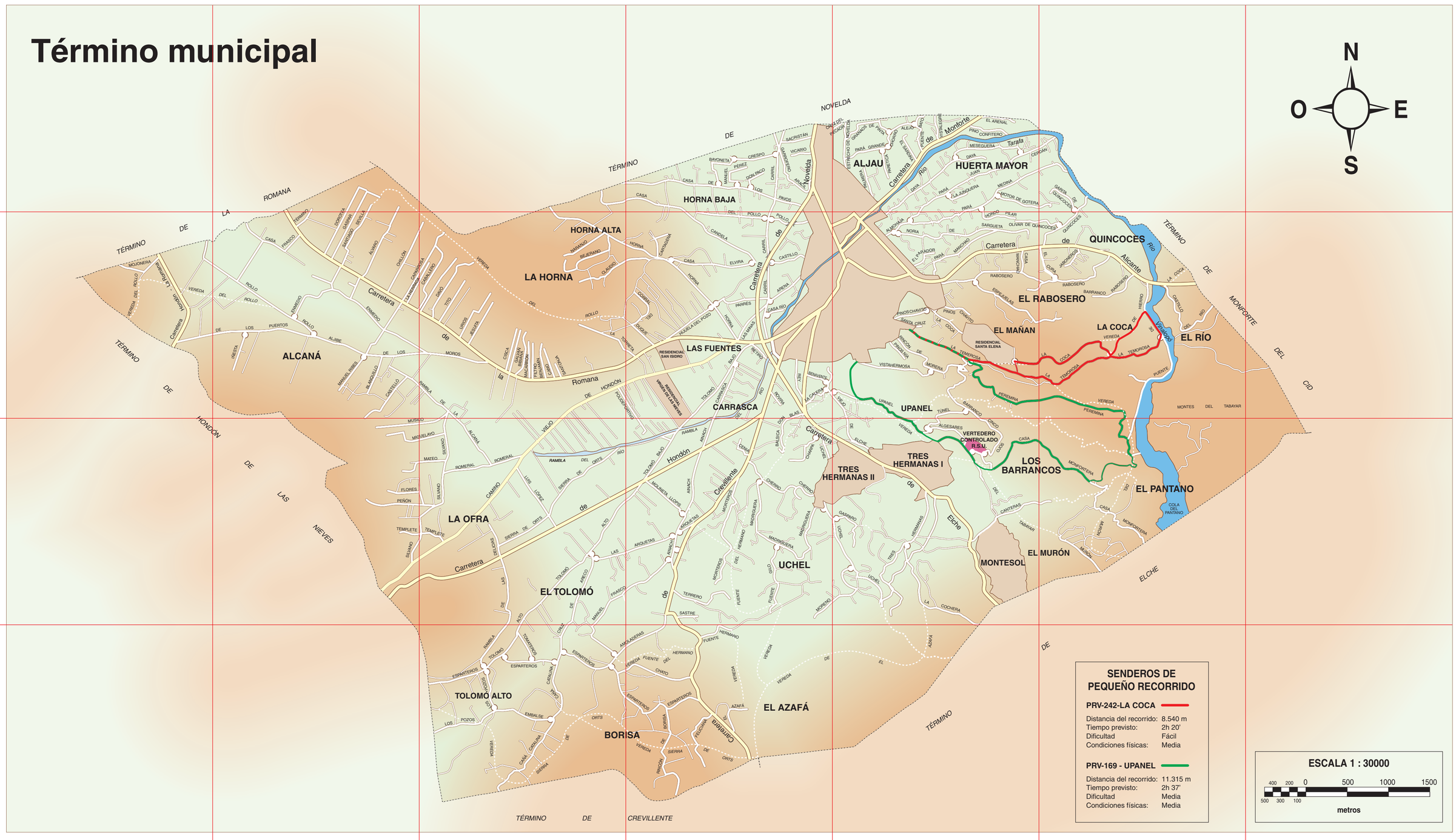

CAMINOS, CARRETERAS Y SENDAS

AINACH B4
ALICANTE, CTRA (CV-847) C5-C6
ALGESARES B5
ALJIBE DE LOS MOROS C2-C3
ALJIBICOS ....MONTESOL
ALMOHAJA C5
ÁLVARO C2
AMOLADERAS A3-A4
ANTECRÍS ....CASCO URBANO
ARENA ....CASCO URBANO
ARENAL D5
ARQUETAS B3-B4
AZAFÁ A4
BALSICA DON BLAS B4-C4
BARRANCO CINCO OJOS B5-C5
BARRANCO RABOSERO C6
BAYONETA D4
BEJERANO C3
BENAVENTE C4
BENJAMÍN C3
BIBIANA C3
BLANQUILLO C2
CABALLERO C3
CALERA C4
CANO C3
CANTERAS B5
CAÑÁ CATALINA A3
CAPARROSA C2-C3
CARRASCA C4
CARRIL C4-D4
CARTAGENA C4
CASA CANDELA C4-D4
CASA ELVIRA C4
CASA FRASCO C2
CASA LOS PAVOS D4
CASA MANCHAO C5
CASA MONFORTERA B5-B6
CASA RÍO C4
CASTELLÓ C2
CASTILLO C4
CASTILLO DEL RÍO C6
CENIA B4
CHARPA B4
CHATO A4
CHAZARRA ....MONTESOL
CHERRO B4
CHILLÓN C2
CHORRO ALEJO D5
CISCA C3
CLAUDIO C3-C4
COCA, DE LA C5-C6
COCHERA, LA B5
CORRAL DEL DUQUE C4
CRESPO D4
CREVILLENTE, CTRA (N-325) A4-B4-C4
CRUZ DE ARECO A3-B3
CRUZ DEL PECAOR ....CASCO URBANO
CURA, EL C6
DAVÓ C3
DAYA D5
DON PACO D4
DOROTEA C2-D2
ELCHE, CTRA (CV-84) B4-B5
EMBALSE A3
ENMEDIO C2
ESPARTEROS A3-A4
ESPEJUELAS C5
ESTRECHO DE NOVELDA D5
FELICIANA A4
FILTRO C3
FLORES B2
FUENTE DEL HERMANO A4-B4
FUENTE GILO B4
GALVAÑ C3
GARITA DE QUINCOCES D6
GARROFERO ARACIL D4
GASPAR C2-D2
GASPARO B5
GRANAOS DE PINTA D5
HERRADA, LA C2-C3
HIJUELA DEL POZO C4
HONDO DEL PILAR C5
HONDÓN, CTRA (CV-845) B2-B3-B4
HORNA C3-C4
IÑESTA C2
JABONEROS C6
JESUITA C3
JUNQUERA, LA D5
LUIS LÓPEZ B3
MACARRÓN C3
MADRIGUERA B4
MANUEL FRASCO B3-B4
MANUEL PÉREZ D4
MANUEL RIBES C2
MATEO B2-B3
MESEGUERA D5
MIGUELAYO B2-B3
MINAS, LAS C4
MOJONERA C1
MOLINETA LLOPIS B4
MONFORTE, CTRA (CV-825) D5
MONTELAGO ....MONTESOL
MONTESOL ....MONTESOL
MORENO B4-B5
MORTEROS B4
MOTOR DE GOTERA D5-D6
MURÓN B6
MÚSICO B2-B3
NARANJO C3
NORIA DE SARGUETA C5
NOVELDA, CTRA (N-325) C4-D4
OLIVAR DE QUINOCES C5-C6
PALMERA D5
PARÁ GRANDE D5
PARÁ JUAN CERDÁN D5
PARÁ MANCHAO C5
PARÁ MEDINA C5-D5
PARADOR, EL C5
PARETICA D5
PARRÉS C4
PEÑÓN B2
PEREMINA C5-C6
PIEDRAS ....CASCO URBANO
PINO CONFITERO D5
PINOS NÍA C5
PINOS DE CHAVITO C5
POLIDEPORTIVO C3-C4
POLLO, DEL C4
PORTAZGO ....CASCO URBANO
POZOS, LOS A3
PUENTE BATO D5
PUENTE DE HIERRO C6
PUERTOS, DE LOS C1-C2
QUINCOCES C6-D6
RABOSERO C5-C6
RAMBLA DE LA ALCANÁ B3-C3
RAMBLA DE LAS DELICIAS A3-B3
RETIRO C4
REY C4
RICO ....MONTESOL
RINCÓN DE BORISA A4
RINCÓN DE MORERA C5
ROLLO, DEL C2
ROMANA, CTRA (CV-846) C2-C3-C4
ROMANA A HONDÓN, CTRA (CV-844) C1
ROMERAL B3
ROVIRA C4
SACRISTÁN D4
SANTA CRUZ C5
SANTIAGO SEVILLA C2
SANTONJA C3
SARDINA, EL D5
SASTRE B4
SIERRA ORTS B3
SILVANO B2-B3
TABAYAR, MONTES DEL B6-B7-C6-C7
TEMEROSA, LA C5-C6
TEMPLETE B2-B3
TÉRMINO C2
TERRERO B4
TITO C3
TOLOMÓ ALTO A3-B3
TOLOMÓ BAJO B4-C4
TOMATEROS A3
TORRETA, LA C3-C4
TRES HERMANAS I B5
TRES HERMANAS II B4-B5
TÚNEL B5-C5
UCHEL B4-B5
UPANEL B5-C5
URIOS C3
VICARIO D4
VIEJO DE ELCHE B5-C5
VIEJO DE HONDÓN B3-C3-C4
VISTA ALEGRE D5
VISTAHERMOSA C5

TELÉFONOS DE INTERÉS

SERVICIOS MUNICIPALES

AYUNTAMIENTO centralita 966 91 99 00
OFICINA MUNICIPAL DE INFORMACIÓN ....ext. 201
O.M.I.C. ....ext. 242
BIBLIOTECA ....ext. 240
AGENCIA DE DESARROLLO LOCAL ....ext. 241
ALMACÉN DE ENSERES MUNICIPALES 966 49 34 00
BIENESTAR SOCIAL 966 49 34 00
CENTRO DE INFORMACIÓN JUVENIL 966 49 19 54
CENTRO SOCIAL CASA "EL CISCO" 966 49 34 00
CENTRO SOCIAL VISTAHERMOSA 966 49 57 23
CONSEJO AGRARIO LOCAL 966 49 02 75
ALCALDÍA - PRESIDENCIA 966 49 37 34
MERCADO DE ABASTOS 966 49 37 34
MUSEO HISTORICO DE ASPE 966 49 34 00
PABELLÓN DEPORTIVO MUNICIPAL 966 49 40 92
POLICÍA MUNICIPAL 966 49 22 00
TEATRO WAGNER 96 5 49 39 45

OTROS SERVICIOS

AMBULANCIAS 96 523 31 16
BOMBEROS 96 538 50 80
BOMBEROS PARQUE COMARCAL 96 538 50 80
BOMBEROS URGENCIAS 085
CENTRO DE SALUD 96 549 37 74
CENTRO DE SALUD (URGENCIAS) 96 549 07 81
COMPAÑÍA DE AGUAS 96 549 03 97
CORREOS 96 549 24 66
CRUZ ROJA 96 549 53 48
ESTACIÓN DE AUTOBUSES 96 549 00 70
GUARDIA CIVIL 96 538 36 62
IBERDROLA I (AVERÍAS) 96 538 36 62
IBERDROLA II (OFICINAS) 96 549 01 68
JUZGADO DE PAZ 96 549 62 04
PROGRAMA DE GARANTÍA SOCIAL 96 512 15 00
PROTECCIÓN CIVIL 65 654 74 29
PROTECCIÓN CIVIL AGRUPACIÓN LOCAL 96 538 71 28
PROTECTORA DE ANIMALES 96 538 71 28
RESIDENCIA SANTA VIRGEN DE LAS NIEVES 300 12 18 79
SELESA (RECOGIDA DE ENSERES) 900 12 18 79
SUMA GESTIÓN TRIBUTARIA 96 549 28 04
TAXI 609 64 00 26
VERTEDERO CONTROLADO DE RESIDUOS 96 667 72 14

CENTROS DE ENSEÑANZA

C. P. DOCTOR CLARAYUD 96 549 14 11
C. P. ELCHE CLARAVIGA 96 549 34 10
C. P. GENERAL MOSCARDÓ 96 549 07 23
C. P. GENERAL MOSCARDÓ II (LA PALOMA) 96 549 33 75
C. P. LA SERRANICA 96 549 30 49
C. P. PERPETUO SOCORRO 96 549 30 61
C. P. VISTAHERMOSA I (FAM 8) 96 549 12 13
C. P. VISTAHERMOSA II (FAM 9) 96 549 10 63
COLEGIO VIRGEN DE LAS NIEVES 96 549 06 80
EDUCACIÓN PERMANENTE DE ADULTOS 96 549 41 29
ESCUELA INFANTIL PEÑAS BLANCAS 96 549 26 05
ESCUELA TALLER VIRGEN DE LAS NIEVES 96 549 49 75
IES LA NIA 96 549 18 78
IES Nº 2 ....96 549 39 70

ASPE

SITUACIÓN Y COMUNICACIONES

- Aspe está situado en la zona meridional de la comarca alicantina del Medio Vinalopó.
- Su término municipal tiene una extensión de 69,79 Km^2. Limita al Norte con Novelda, al Este con Monforte del Cid, al Sur con Elche y Crevillente y al Oeste con Hondón de las Nieves y La Romana.
- La situación geográfica (vértice geodésico de 3er orden, base del campanario de la Iglesia) es: Longitud Oeste 0º 46' 2" y Latitud Norte 38º 20' 49", altitud, 238 m sobre el nivel medio del mar en Alicante.
- Aspe dista 4 Km de Novelda, 5 Km de Monforte del Cid, 8 Km de Hondón de las Nieves, 12 Km de Elche, 13 Km de La Romana y Crevillente, 25 Km de Alicante, 60 Km de Murcia, 190 Km de Valencia y 399 Km de Madrid.
- El ferrocarril está situado a 7 Km (Estación Aspe – Novelda) y el aeropuerto de El Altet a 22 Km.
- Ha sido un pueblo muy bien comunicado desde la antigüedad, pues se encontraba en el pasillo natural que forma el río Vinalopó y que ha unido el interior con la costa. Su antiguo emplazamiento (Aspis) constituía una de las posadas de la "Via Augusta Romana".

Plano callejero y término municipal ASPE

AYUNTAMIENTO DE ASPE

2003

Edita
Ayuntamiento de Aspe
Concejalías de Urbanismo
y Medio Ambiente

ASPE ES TU CASA

Montesol

ESCALA APROX. 1 : 5000

metros

CAMINOS Y CARRETERAS

ALJIBICOS B1-B2-C2-C3-C4
CANTERAS A1-B1
CHAZARRA B3-B4-C4
ELCHE, CTRA A1-A2-A3-A4-B4
MONTELAGO B3-B4
MONTESOL B3
RICO A1-B1-B2-B3-C3

Tres Hermanas I

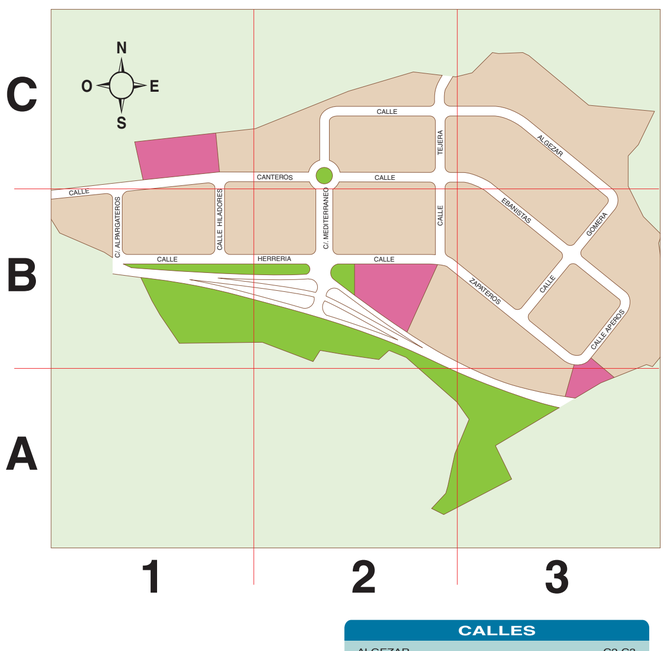

ESCALA APROX. 1 : 6700

metros

CALLES

ALGEZAR C2-C3
ALPARGATEROS B1
APEROS B3
CANTEROS C1-C2
EBANISTAS C2-B3
GOMERA B3
HERRERÍA B1-B2
HILADORES B1
MEDITERRÁNEO B2
TEJERA B2-C2
ZAPATEROS B2-B3

Tres Hermanas II

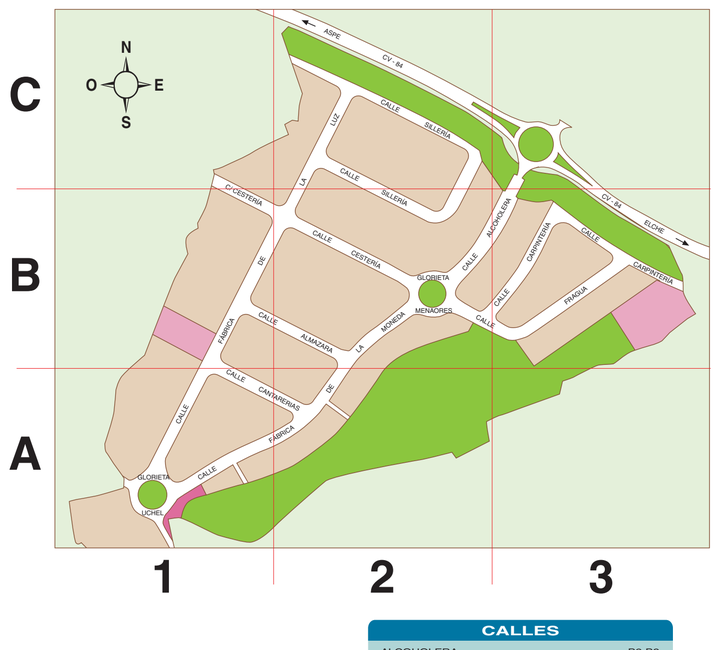

ESCALA APROX. 1 : 6000

metros

CALLES

ALCOHOLERA B2-B3
ALMAZARA B1-B2
CANTARERÍAS A1-A2
CARPINTERÍA B3
CESTERÍA B1-B2
FÁBRICA DE LA LUZ A1-B1-C2
FÁBRICA DE LA MONEDA A1-A2-B2
FRAGUA B2-B3
GLORIETA MENAORES B2
GLORIETA UCHEL A1
SILLERÍA B2-C2