


**Leyenda**



- Limite PNM "Los Algezares"
- Trazado del AVE**
- Inicio Túnel
- Túnel
- Mixto
- Talud
- Trinchera
- Viaducto
- Apoyos de Viaducto
- Polígono catastral
- Titularidad**
- PARCELAS PÚBLICAS
- PARCELAS PRIVADAS CON CONFORMIDAD EXPRESA
- PARCELAS PRIVADAS ENCLAVADAS DE INTERÉS AMBIENTAL

PROMOTOR:  
 **AYUNTAMIENTO DE ASPE**

REDACTOR:  
 **COTA AMBIENTAL S.L.P.**  
 Ordenación del Territorio y Medio Ambiente  
[www.cotambiental.es](http://www.cotambiental.es) | [cota@cotambiental.es](mailto:cota@cotambiental.es)

DIRECTOR:  
  
 Fdo. Antonio Prieto Cerdán  
 Geógrafo col. N.º 0540

FUENTE:  
 - Límite PNM elaboración propia a partir del diagnóstico del estudio.  
 - Cartografía 1:5.000 del Instituto Cartográfico Valenciano.  
 - Cartografía Catastral de la Dirección General de Catastro (2008).  
 Proyección UTM. Datum europeo 1950. Elipsoide internacional.  
 Las coordenadas corresponden a la cuadrícula Decamétrica UTM.

**DELIMITACIÓN Y PARCELAS CATASTRALES** N.11

E. 1/10.000 (ISO A2) SEPTIEMBRE 2010

Plan Especial de Protección del Paraje Natural Municipal de Los Algezares, Aspe (Alicante)