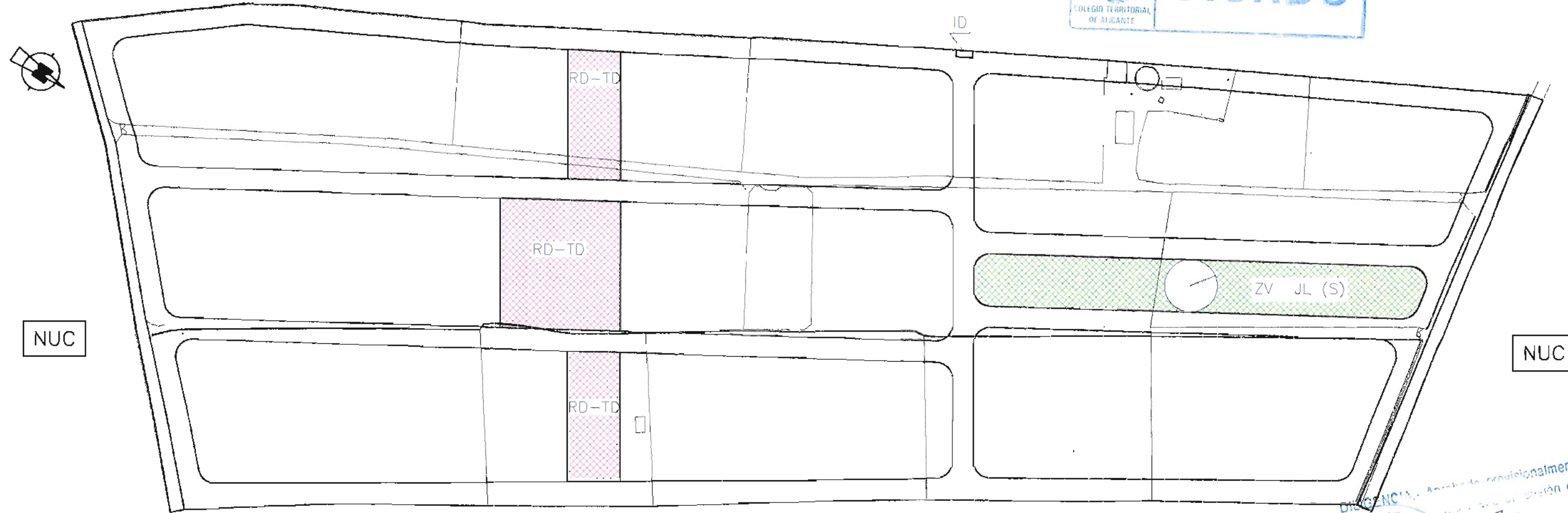



NUC



NUC

NUC


NUC

 ZONAS VERDES
 DOTACIONES

DILIGENCIA. Aprobada provisionalmente por el Ayuntamiento de Aspe el día 27/07/2004.
 fecha: 27/07/2004
 EL SECRETARIO

DILIGENCIA. Aprobada las modificaciones por el Ayuntamiento de Aspe el día 27/07/2004.
 fecha: 27/07/2004
 EL SECRETARIO

CUADRO DE RESERVAS Y EQUIPAMIENTOS			
IEB D'25	%	S / REGLAMENTO	S / PROYECTO
ZV	4	5.458,20	5.557,90
EQ	DR-TD	6.822,75	6.947,40
	ID		35,40
RV+AV	19	25.926,45	33.726,07
Suelo Privado	72	98.247,60	92.680,35
TOTALES	100	136.455,00	136.455,00
N° viviendas	15/Ha	204	204


 TALLER DE ARQUITECTURA Y URBANISMO

TEMA : PLAN PARCIAL DE MEJORA DEL SECTOR 4 TER
 LUGAR : SECTOR 4 TER DEL P.G.O.U. DE ASPE.
 PLANO : DELIMITACION DE LA RED DE RESERVAS DE SUELO DOTACIONAL PUBLICO (ZV y EQ).
 EQUIPO REDACTOR :
 JUAN ENRIQUE SERRANO LÓPEZ, ABOGADO.
 MANUEL LÓPEZ JUAN, ARQUITECTO.
 FELIPE E. GARCÍA GÓMEZ, ARQUITECTO TÉCNICO.

REF: 213
 PLANO N°. 0.2.1
 ESC: 1/2000
 FIRMA